

FIETS JEZELF WARM TIJDENS DE WINTER

Ook voor fietsers wordt het een ongewone winter, nu het ernaar uitziet dat wel véél meer tijd buiten zullen doorbrengen. Om jou goed op weg te helpen tippen *Fiets!* en toerismejournalist Johan Lambrechts elke week een inspirerende en winterse fiets- of mountainbikeroute die zeker niet mag ontbreken op jouw bucketlist.

Wij stippelden zes verschillende routes uit die je zullen warm houden tijdens de winter, een mountainbikeroute in Herentals tot de Hermesroute in Ronse. Geniet van de natuur, overwin de (technische) obstakels en beleef een deugd-doende uitdaging!

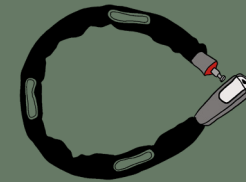
Fiets! ROUTE 2

Op de fiets langs trappisten en smokkelaars in Poperinge.

Wist je dat de Westhoek een waar paradijs is voor mountainbikers? Wissel een brok natuur en modder af met de sfeer van een stad, balanceer op de grens met Frankrijk tijdens de lusvormige MTB-route van 33,9 kilometer in Poperinge en het Heuvelland.

Hoogtepunten onderweg:

Helleketelbos, Catsberg, Abbaye du Mont des Cats, Talbothouse



Jouw fiets in topvorm dankzij accessoires

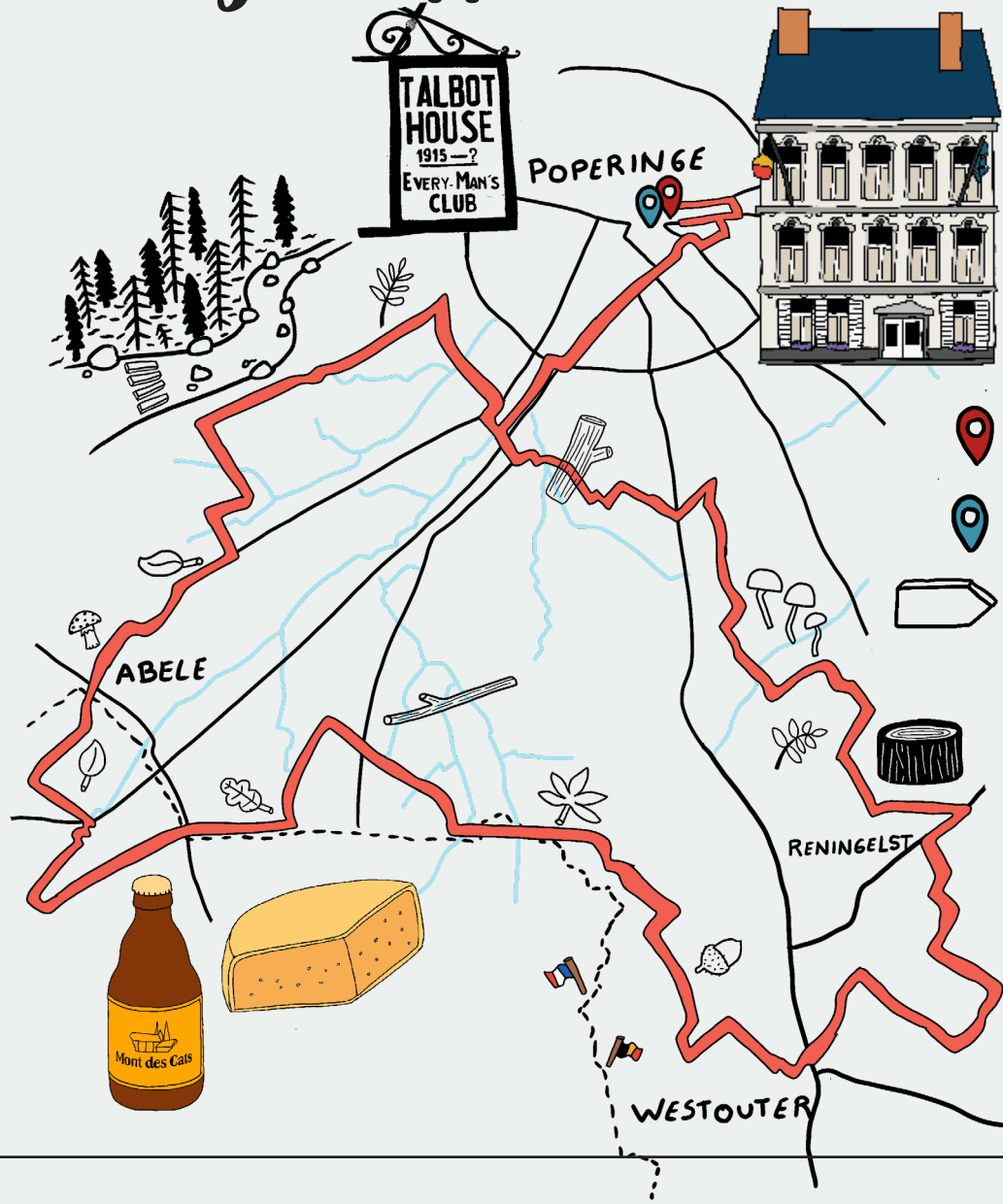
Tijdens een fietsrit in de winter is een goede uitrusting key! Wij zeggen niet voor niets; goed uitgerust is goed vertrokken. Fietsaccessoires dragen bij aan jouw veiligheid, comfort en gemak op de fiets. Wil je volledig voorbereid zijn, dan zijn een fietsslot, goedwerkende bel, goede verlichting, warme / regendichte kledij én een rugzak een must.

Kan je niet wachten om deze leuke fietsroutes te ontdekken? Bekijk dan snel even onze webshop en bestel de accessoires nu al vanuit je zetel! Meer info? <https://www.fiets.be/accessoires>



Fiets! ROUTE 2

Op de fiets langs Trappisten en smottelaars in Poperinge.

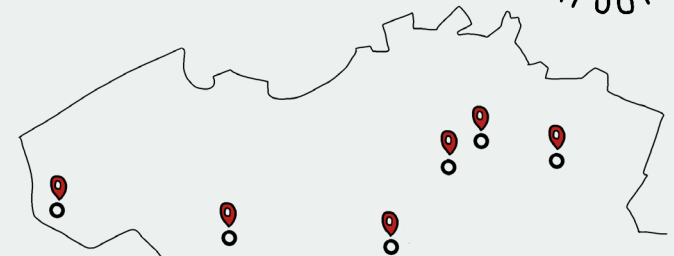



- Startpunt: Bruggestraat 59, 8970 Poperinge (Zwembad 'De Kouter')
- Eindpunt: Bruggestraat 59, 8970 Poperinge (Zwembad 'De Kouter')
- Link naar GPX bestand: <https://www.sport.vlaanderen/waar-sporten/sporten-in-de-natuur/mountainbikeroutes/route-download/?route=109473>



TIP: Nog zin in een wandeling nadien? De Dode IJzer-wandelroute (7,8 km) in het vlakbij gelegen Haringe-Roesbrugge leidt je pal naast de IJzer nagenoeg verkeersvrij door het landschap van de Westhoek. Ooit was dit een drukke handelsroute, nu is het een kanjer van een natuurgebied met reigers, futen, ganzen en eenden. Prachtig in de winter!

Gratis routekaart: <https://www.routeyou.com/nl-be/route/view/1624873/wandelroute/dode-ijzer>



6 X WINTER FIETSROUTE